1
5+742.00

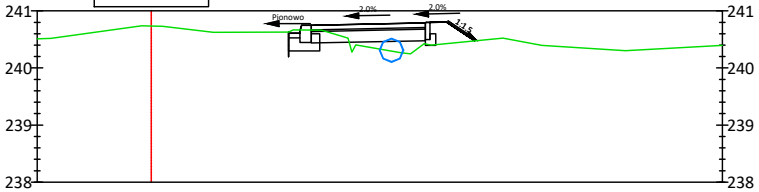
241
240
239
238
Pionowo
2.0%
2.0%
1:1.5
241
240
239
238

Odsunięcia od osi		0.00	1.38	2.40	2.62	4.38	4.80	5.11	5.55	5.66	
Rzędne drogi			240.66	240.63	240.73	240.78	240.79	240.80	240.55	240.48	
Rzędne terenu	240.51	240.73	240.63	240.63	240.66	240.27	240.42	240.42	240.46	240.48	240.40

2
5+768.12

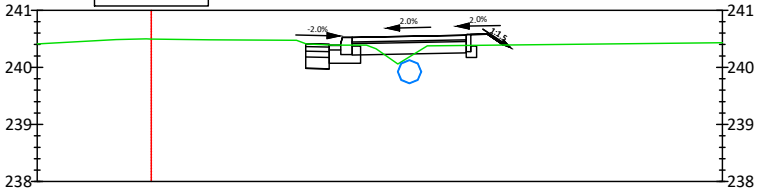
241
240
239
238
-2.0%
2.0%
2.0%
1:1.5
241
240
239
238

Odsunięcia od osi		0.00	0.93	0.94	1.23	1.64	2.15	2.70	3.12	3.12	3.32	3.32	3.35	3.52	5.52	5.53	5.59	5.89	6.17	
Rzędne drogi			240.49	240.49	240.48	240.48	240.45	240.41	240.40	240.38	240.38	240.42	240.52	240.52	240.56	240.57	240.57	240.58	240.39	
Rzędne terenu	240.41	240.50	240.49	240.49	240.48	240.48	240.48	240.41	240.39	240.39	240.39	240.39	240.39	240.39	240.38	240.38	240.38	240.39	240.39	240.43

3
5+800.00

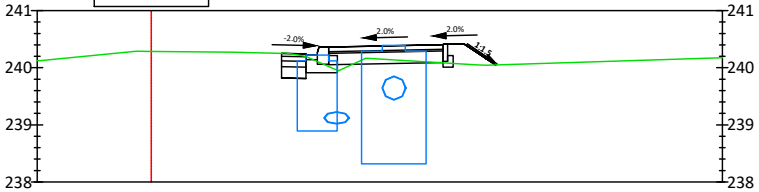
241
240
239
238
-2.0%
2.0%
2.0%
1:1.5
241
240
239
238

Odsunięcia od osi		0.00	2.28	2.71	2.71	2.91	2.91	2.94	3.11	5.11	5.12	5.18	5.48	6.03	
Rzędne drogi			240.25	240.24	240.22	240.22	240.26	240.36	240.36	240.40	240.41	240.41	240.42	240.05	
Rzędne terenu	240.12	240.29	240.25	240.20	240.20	240.11	240.11	240.10	240.02	240.09	240.09	240.08	240.07	240.05	240.17

4
5+825.00

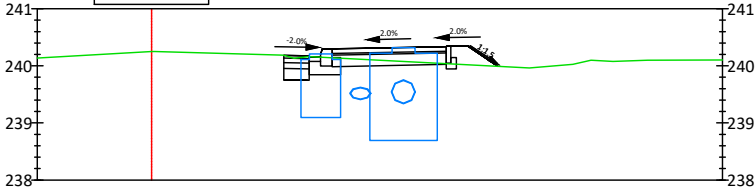
241
240
239
238
-2.0%
2.0%
2.0%
1:1.5
241
240
239
238

Odsunięcia od osi		0.00	2.32	2.76	2.76	2.96	2.96	2.99	3.16	5.16	5.17	5.23	5.53	6.07	
Rzędne drogi			240.18	240.18	240.16	240.16	240.20	240.30	240.30	240.34	240.35	240.35	240.35	239.99	
Rzędne terenu	240.14	240.25	240.18	240.16	240.16	240.15	240.15	240.15	240.14	240.04	240.04	240.03	240.02	239.99	240.10

5
5+850.00

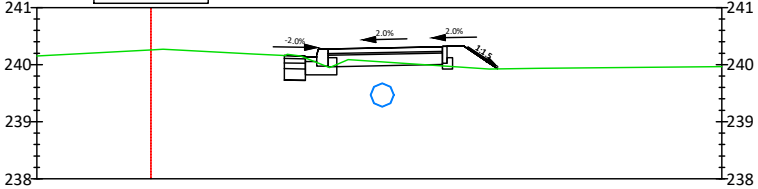
241
240
239
238
-2.0%
2.0%
2.0%
1:1.5
241
240
239
238

Odsunięcia od osi		0.00	2.34	2.70	2.70	2.90	2.90	2.93	3.10	5.10	5.11	5.17	5.47	6.08	
Rzędne drogi			240.16	240.15	240.13	240.13	240.17	240.27	240.27	240.31	240.32	240.32	240.33	239.92	
Rzędne terenu	240.15	240.26	240.16	240.12	240.12	240.04	240.04	240.02	239.96	239.98	239.98	239.97	239.95	239.92	239.96

6
5+875.00

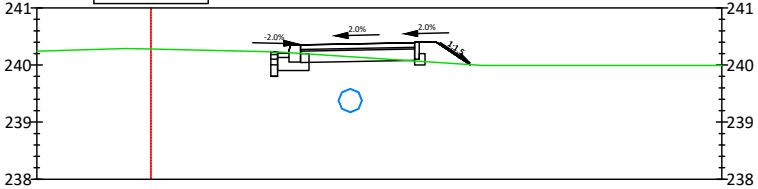
241
240
239
238
-2.0%
2.0%
2.0%
1:1.5
241
240
239
238

Odsunięcia od osi		0.00	2.10	2.22	2.22	2.42	2.42	2.45	2.62	4.62	4.63	4.69	4.99	5.59	
Rzędne drogi			240.23	240.23	240.21	240.21	240.25	240.35	240.35	240.39	240.40	240.40	240.41	240.01	
Rzędne terenu	240.24	240.28	240.23	240.23	240.23	240.22	240.22	240.22	240.20	240.07	240.07	240.07	240.05	240.01	239.99

7
5+896.56

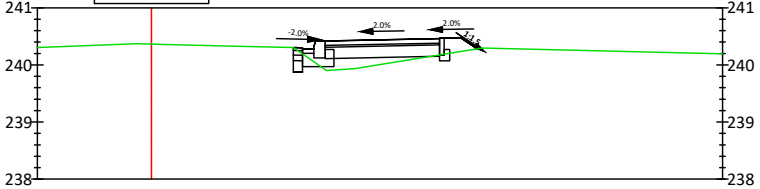
241
240
239
238
241
240
239
238
-2.0%
2.0%
2.0%
1:1.5

Odsunięcia od osi		0.00	2.48	2.64	2.64	2.84	2.84	2.87	3.04	5.04	5.05	5.11	5.41	5.70
Rzędne drogi			240.30	240.30	240.28	240.28	240.32	240.42	240.42	240.46	240.47	240.47	240.48	240.28
Rzędne terenu	240.30	240.36	240.30	240.19	240.19	240.06	240.06	240.03	239.92	240.18	240.18	240.19	240.24	240.28	240.20

8
5+925.00

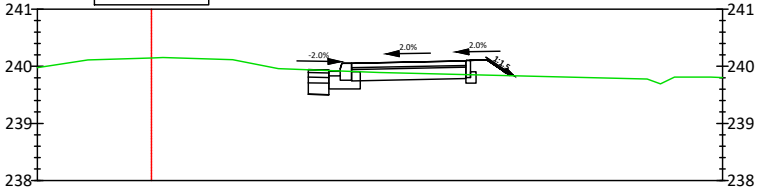
241
240
239
238
241
240
239
238
-2.0%
2.0%
2.0%
1:1.5

Odsunięcia od osi		0.00	1.01	1.50	1.63	2.25	2.57	2.74	3.10	3.10	3.30	3.30	3.33	3.50	5.50	5.51	5.57	5.87	6.28	
Rzędne drogi			240.16	240.13	240.12	240.02	239.97	239.94	239.93	239.91	239.91	239.95	240.05	240.05	240.09	240.10	240.10	240.11	239.84	
Rzędne terenu	239.98	240.15	240.13	240.10	240.08	239.96	239.95	239.94	239.93	239.93	239.92	239.92	239.92	239.91	239.86	239.86	239.85	239.85	239.84	239.80

9
5+950.00

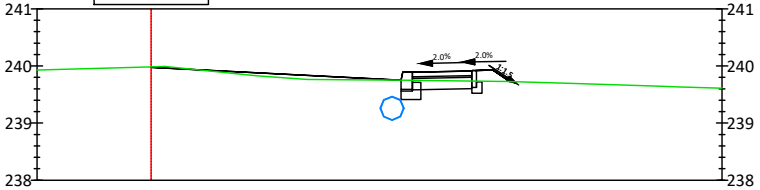
241
240
239
238
241
240
239
238
2.0%
2.0%
1:1.5

Odsunięcia od osi		0.00	4.38	4.41	4.58	5.62	5.63	5.69	5.99	6.29	
Rzędne drogi		239.98	239.75	239.89	239.89	239.91	239.92	239.92	239.93	239.73	
Rzędne terenu	239.93	239.99	239.75	239.75	239.75	239.74	239.74	239.74	239.73	239.73	239.61

10
5+975.00

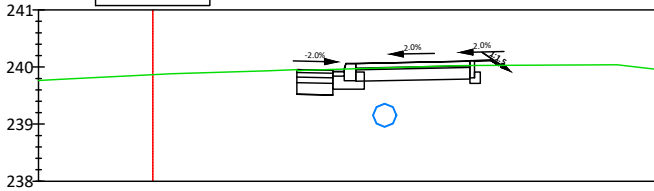
241
240
239
238
-2.0%
2.0%
2.0%
1:1.5

Odsunięcia od osi		0.00	2.51	2.52	3.15	3.16	3.35	3.35	3.38	3.55	5.55	5.56	5.62	5.92	6.06
Rzędne drogi			239.95	239.95	239.94	239.92	239.92	239.96	240.06	240.06	240.10	240.11	240.11	240.12	240.03
Rzędne terenu	239.77	239.86	239.95	239.95	239.96	239.96	239.96	239.96	239.97	239.97	240.03	240.03	240.03	240.03	240.03

11
6+019.44

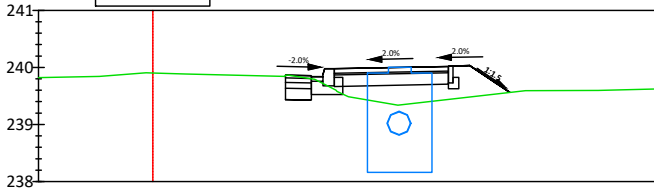
241
240
239
238
-2.0%
2.0%
2.0%
1:1.5

Odsunięcia od osi		0.00	2.33	2.36	2.78	2.78	2.78	2.80	2.98	2.98	2.98	2.98	3.01	3.02	3.18	3.34	5.18	5.18	5.19	5.19	5.25	5.27	5.55	5.60	6.27
Rzędne drogi			239.87	239.86	239.86	239.85	239.84	239.84	239.84	239.84	239.85	239.88	239.98	239.98	239.98	239.98	240.02	240.02	240.03	240.03	240.03	240.03	240.03	240.00	239.55
Rzędne terenu	239.82	239.90	239.87	239.86	239.80	239.80	239.80	239.80	239.72	239.72	239.72	239.72	239.70	239.69	239.61	239.53	239.44	239.44	239.44	239.44	239.45	239.45	239.48	239.49	239.57

12
6+050.00

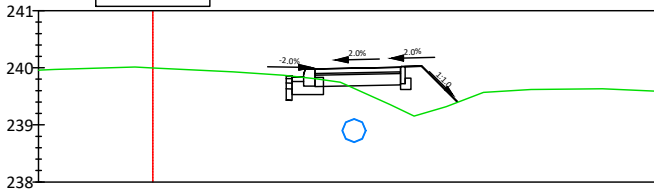
241
240
239
238
-2.0%
2.0%
2.0%
1:1.0

Odsunięcia od osi		0.00	2.34	2.44	2.44	2.64	2.64	2.67	2.84	4.34	4.35	4.41	4.71	5.34
Rzędne drogi			239.86	239.86	239.84	239.84	239.88	239.98	239.98	240.01	240.02	240.02	240.03	239.40
Rzędne terenu	239.96	240.00	239.86	239.85	239.85	239.83	239.83	239.83	239.81	239.27	239.26	239.23	239.19	239.40

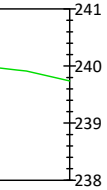
241
240
239
238

239.74

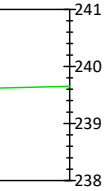
241
240
239
238

239.65

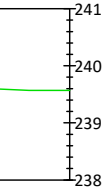
241
240
239
238

239.57

13
6+100.00

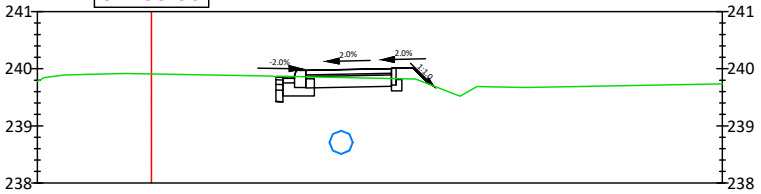
241
240
239
238
-2.0%
2.0%
2.0%
1:1.5

Odsunięcia od osi		0.00	2.18	2.30	2.30	2.50	2.50	2.53	2.70	4.20	4.21	4.27	4.57	4.87
Rzędne drogi			239.86	239.85	239.83	239.83	239.87	239.97	239.97	240.00	240.01	240.01	240.02	239.73
Rzędne terenu	239.78	239.91	239.86	239.87	239.87	239.86	239.86	239.86	239.86	239.83	239.83	239.83	239.82	239.73

239.73

14
6+125.00

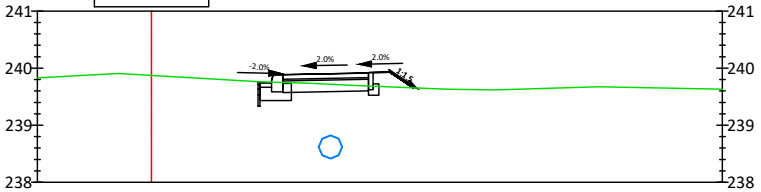
241
240
239
238
-2.0%
2.0%
2.0%
1:1.5

Odsunięcia od osi		0.00	1.87	1.90	1.90	2.10	2.10	2.13	2.30	3.80	3.81	3.87	4.17	4.59
Rzędne drogi			239.76	239.76	239.74	239.74	239.78	239.88	239.88	239.91	239.92	239.92	239.93	239.65
Rzędne terenu	239.83	239.87	239.76	239.76	239.76	239.76	239.76	239.75	239.75	239.68	239.68	239.68	239.67	239.65

239.63

15
6+150.00

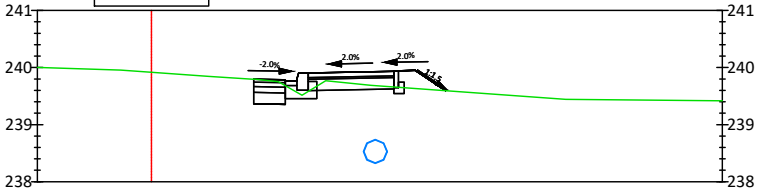
241
240
239
238
-2.0%
2.0%
2.0%
1:1.5

Odsunięcia od osi		0.00	1.79	2.35	2.35	2.55	2.55	2.58	2.75	4.25	4.26	4.32	4.62	4.96	5.15
Rzędne drogi			239.80	239.78	239.76	239.76	239.80	239.90	239.90	239.93	239.94	239.94	239.95	239.61	239.59
Rzędne terenu	240.00	239.92	239.80	239.68	239.68	239.57	239.57	239.55	239.58	239.66	239.66	239.65	239.63	239.61	239.59

239.42

16
6+165.33

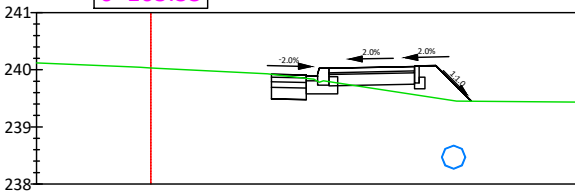
241
240
239
238
-2.0%
2.0%
2.0%
1:1.0

Odsunięcia od osi		0.00	2.11	2.72	2.72	2.92	2.92	2.95	3.12	4.62	4.63	4.69	4.99	5.62
Rzędne drogi			239.92	239.91	239.89	239.89	239.93	240.03	240.03	240.06	240.07	240.07	240.07	239.45
Rzędne terenu	240.12	240.03	239.92	239.85	239.85	239.80	239.80	239.78	239.79	239.57	239.56	239.55	239.51	239.45

17
6+179.96

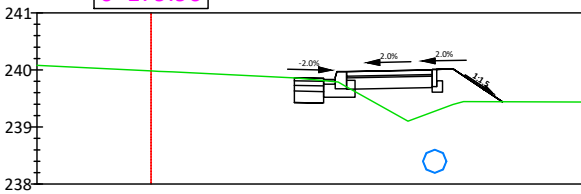
241
240
239
238
-2.0%
2.0%
2.0%
1:1.5

Odsunięcia od osi		0.00	2.51	3.02	3.02	3.22	3.22	3.25	3.42	4.92	4.93	4.99	5.29	6.15
Rzędne drogi			239.86	239.85	239.83	239.83	239.87	239.97	239.97	240.00	240.01	240.01	240.02	239.44
Rzędne terenu	240.08	239.98	239.86	239.81	239.81	239.79	239.79	239.79	239.70	239.26	239.26	239.29	239.39	239.44

18
6+194.58

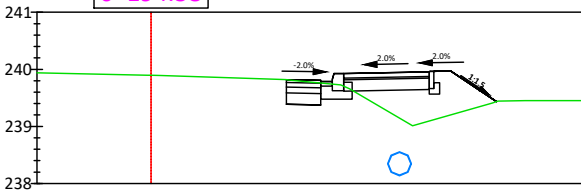
241
240
239
238
-2.0%
2.0%
2.0%
1:1.5

Odsunięcia od osi		0.00	2.37	2.97	2.97	3.17	3.17	3.20	3.37	4.87	4.88	4.94	5.24	6.05
Rzędne drogi			239.82	239.81	239.79	239.79	239.83	239.93	239.93	239.96	239.97	239.97	239.97	239.43
Rzędne terenu	239.94	239.90	239.82	239.76	239.76	239.74	239.74	239.74	239.70	239.10	239.10	239.12	239.20	239.43

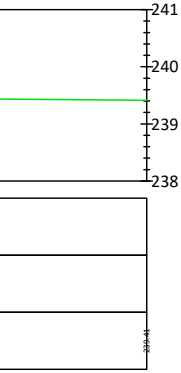
241
240
239
238
239.41

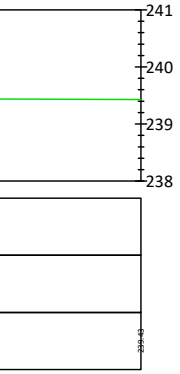
241
240
239
238
239.43

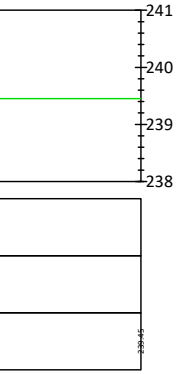
241
240
239
238
239.45

INWESTOR:
POWIATOWY ZARZĄD DRÓG
ul. Wiśniowieckiego 136, 33-300 NOWY SĄCZ

Obiekt:
„Przebudowa drogi powiatowej nr 1449K
Wytrzyszczka - Tropie - Bartkowa Posadowa
w km 5+740- 6+582,90 polegająca na budowie
chodnika w m. Roztoka Brzeziny, Rożnów"

PRZEDMIOT RYSUNKU:
Przekroje poprzeczne

Lokalizacja:
Jedn. ewid. Gródek nad Dunajcem (121003_2),
obr. ewid. Roztoka Brzeziny (0008) dz. ewid. nr. 315
obr. ewid Rożnów (0007) dz. ewid. 41

Projekt budowlano-wykonawczy
NUMER RYSUNKU: 3.1
SKALA: 1:100
DATA: VI. 2025

IMIĘ I NAZWISKO	**PODPIS**
PROJEKTANT **mgr inż. Kamil Haraf** upr.proj.MAP/00285/POOD/14	
SPRAWDZAJĄCY **mgr inż. Paweł Haraf** **up**r.proj.MAP/0007/PB**D/16**	
OPRACOWAŁA: **mgr inż. Kinga Kosecka**	